

くしもと こぞ

【串本駅～古座駅(串本町)】

歩行距離 9.7km
標準歩行時間 2時間35分
標準所要時間 3時間20分

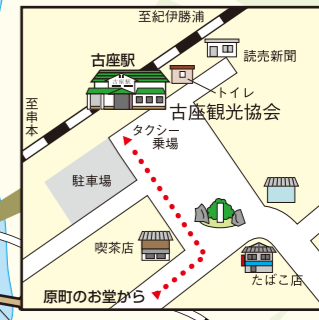
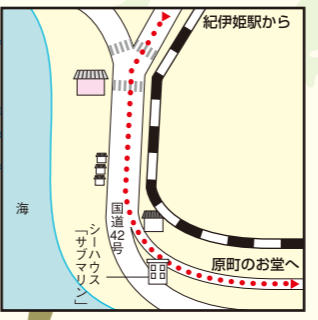
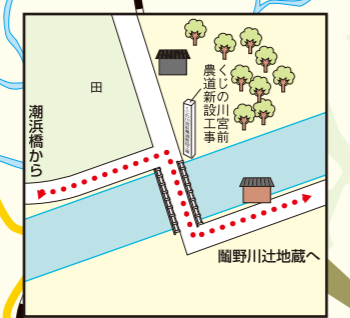
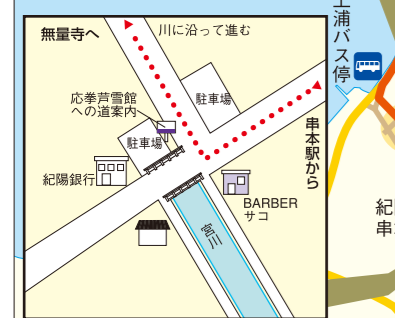
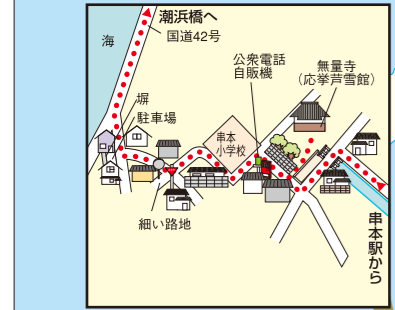
串本から古座へのルート。串本
姫からは、熊野灘に浮かぶ九龍

市街地の北側を抜け、串本町姫へ。
島・鯛島を右に見ながら歩きます。

古道はささみ町から本州最南端の町串本町へと入ります。このコースは、古道のルートからは外れますが、長沢芦雪の絵のお寺として知られる無量寺を見学し、潮浜橋の先で古道に合流します。串本の市街地北側を流れる關野川沿いに進み、串本町姫からは熊野灘を眺めながらの道となります。ゴールは近年清流として注目を集める古座川河口に開ける古座地区。南国特産の柑橘類や新鮮な魚介類、海産物、川魚等を探して古座の町なかを散策してみてください。

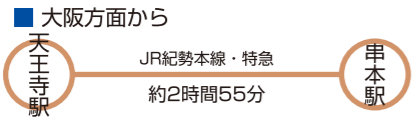


- 凡例
- 案内所
 - トイレ
 - 土産販売所
 - 電話
 - 自販機
 - 休憩所
 - 銀行
 - バス停
 - 寺



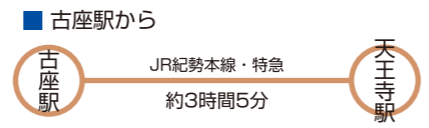
スタート地点までのアクセス

大阪方面からは、JR紀勢本線の特急列車を利用して「串本駅」へ。



お帰りは

「古座駅」でゴールし、JR紀勢本線の特急列車を利用して大阪方面へ戻ります。



ひとくちメモ

スタートの本州最南端の町、串本町内には、大規模なホテル、旅館から、新鮮なお魚が自慢の民宿まで多くのお宿があります。また、ゴールの古座地区には、民宿を中心に暖かいおもてなしが自慢のお宿が多くございます。ハイキングの前日、または、当日にこれらのお宿にお泊まりいただき、潮岬や南紀大島、橋杭岩等の観光や、重畳山のハイキング等とセットで散策するのもおすすめです。

お問い合わせ：串本町観光協会 TEL.0735-62-3171
古座観光協会 TEL.0735-72-0645

標準の歩行記録(参考行程：見学時間等を含む。今回は日帰りです。昼食は串本駅周辺の食堂で済ませました。)

串本駅	無量寺	潮浜橋	關野川辻地蔵
12:00	12:15	12:40	13:05
	(応挙芦雪館も見学)		13:45
			13:55
	津信坊の道標地蔵	紀伊姫駅	原町のお堂
14:10	14:15	14:20	15:05
			15:10
			15:20

街道マップ「大辺路 串本駅～古座駅」

古座駅～紀伊浦神駅・太地駅(P20)