




世界遺産
「紀伊山地の霊場と参詣道」

紀伊山地の霊場と参詣道



WAKAYAMA 800

※この押印帳は学術的な調査や研究に基づいて、
古道ルートを規定・限定する意味で
作られたものではありません。
予め承知のうえご活用ください。



H31.3 改訂



Kōya Nanakuchi
Stamp Book



切り絵風スタンプ・押印帳

切り絵とは、日本で古より神様の儀式に使われた絵画の手法のひとつ。

スタンプを押すことで、切り絵が完成していく、新しい押印帳の楽しみ方。歩いて、スタンプを押して、全ての切り絵を完成させよう。

この丸い
枠にスタンプを押し
ます。上部の▼とスタンプ
本体の縦の目印を合わせて
スタンプを押してください。
絵がきれいにつながります。
祈りと癒しの古道スタ
ンプラリーへ、いって
らっしゃい!

※ 町石道・一部の大辺路のスタンプは四角です。上部の▲を目印に合わせると、絵がきれいにつながります。

大阪府 奈良県 三重県 和歌山県

京大坂道 黒河道※1 高野山 大峰道 小辺路 熊野本宮大社 熊野速玉大社 阿須賀神社 熊野那智大社 小獅子峠 補陀洛山寺 那智山青岸渡寺 中辺路 潮見峠越 闘雞神社 新田平見道 大辺路

藤代王子 切目王子

熊野古道紀伊路

■凡例

- トイレ
- 休憩所
- コンビニ
- 公衆電話
- 見晴らしポイント
- バス停
- 自販機
- 水飲み場
- 土産品販売所
- 朝日・夕陽100選

歩行距離 所要時間 スタンプ収納箱 ポスト型スタンプ台

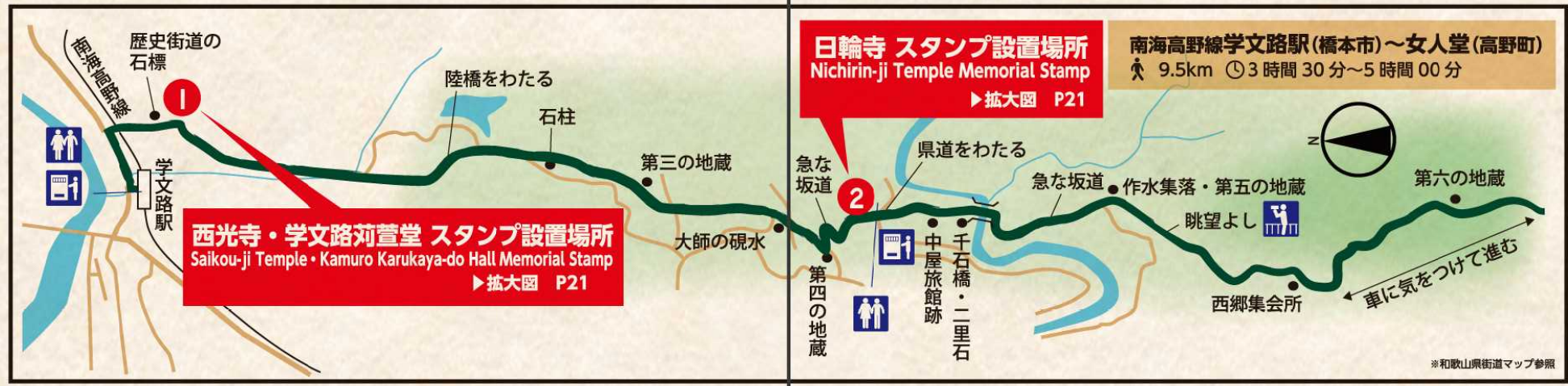
熊野古道紀伊路 高野七口 熊野古道大辺路

※1 黒河道について このルートは上級者向きです。一部道幅が狭く危険な箇所があります。また、野生動物が出る可能性や携帯電話の電波が一部届かない箇所がありますので、注意してください。




1 西光寺・学文路苅萱堂
SAIKOU-JI TEMPLE · KAMURO KARUKAYA-DO HALL

2 日輪寺 NICHIRIN-JI TEMPLE

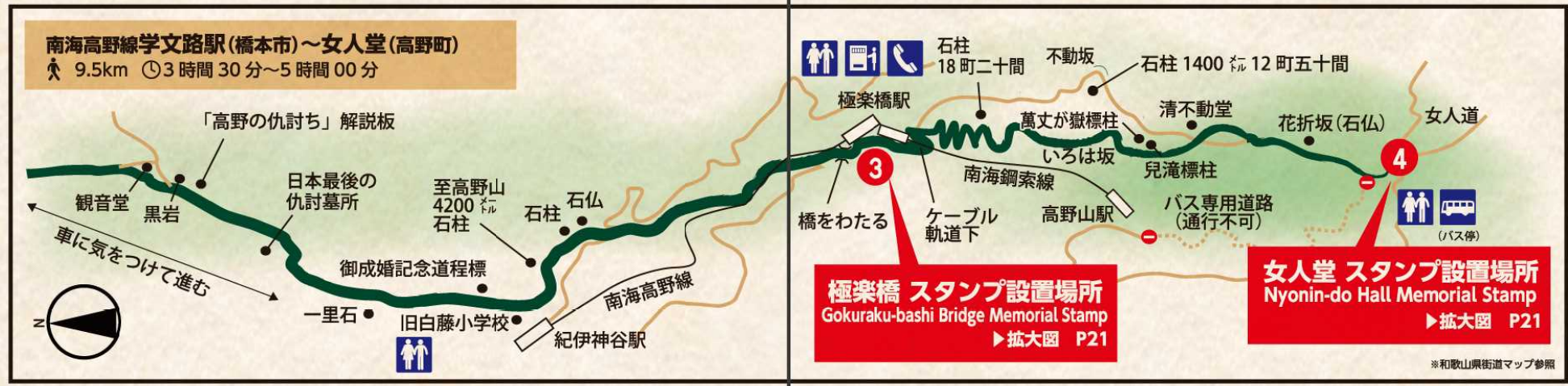


※和歌山県街道マップ参照



3 極楽橋 GOKURAKU-BASHI BRIDGE

4 女人堂 NYONIN-DO HALL

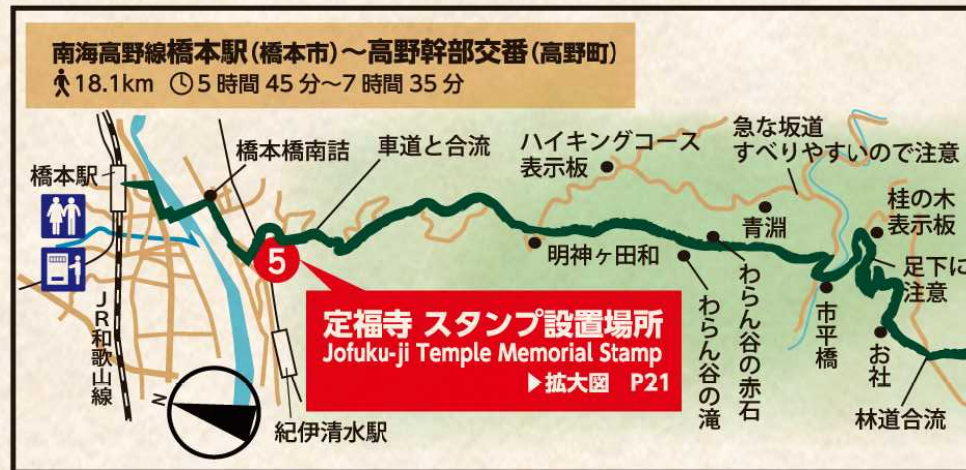





5 定福寺 JOFUKU-JI TEMPLE




6 久保田和の地蔵 KUBOTAWA-NO-JIZO






7 大滝口女人堂跡 OOTAKIGUCHI NYONIN-DO HALL REMAIN




8 大滝集落 OOTAKI-SHURAKU SETTLEMENT





9 大股登山口 OOMATA TOZANGUCHI



10 はなぞの温泉「花園の里」 HANAZONO ONSEN KAHONOSATO





11 高野豆腐伝承館 KOYA-DOFU DENSHOKAN



12 丹生酒殿神社 NIUSAKADONO-JINJA SHRINE







13 慈尊院 JISON-IN TEMPLE

14 丹生官省符神社 NIUKANSHOFU-JINJA SHRINE

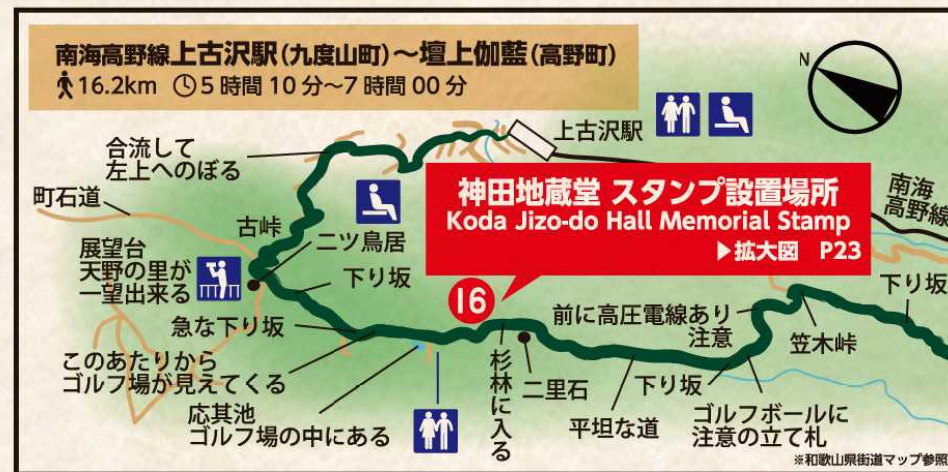




15 丹生都比売神社 NIUTSUHIME-JINJA SHRINE



16 神田地蔵堂 KODA JIZO-DO HALL

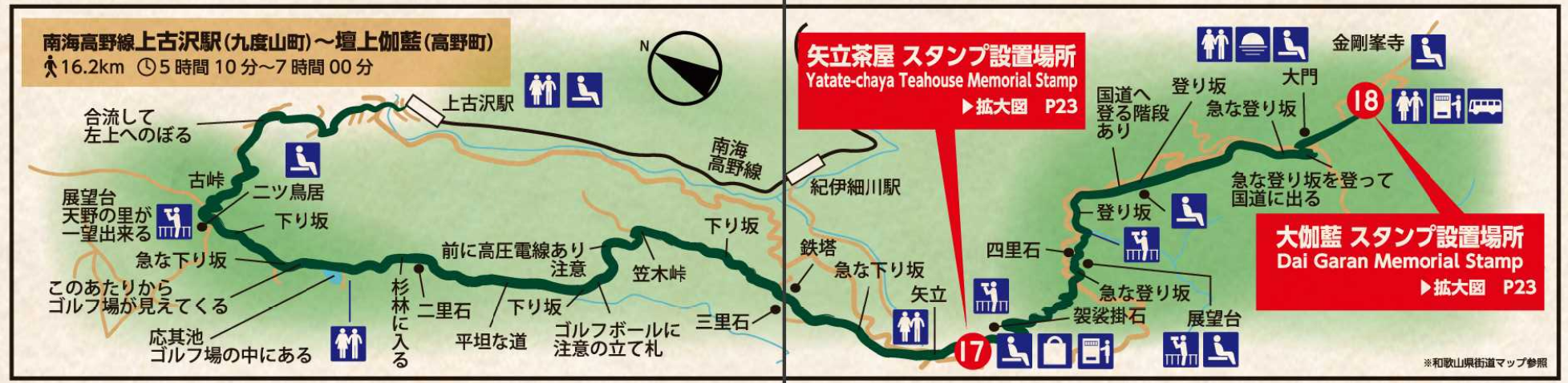




17 矢立茶屋 YATATE-CHAYA TEAHOUSE



18 大伽藍 DAI GARAN





19 奥之院 OKUNOIN

壇上伽藍(高野町)~大師御廊(高野町)
 歩3.4km 1時間00分~2時間00分

奥の院 スタンプ設置場所
 Okunoin Memorial Stamp
 ▶ 拡大図 P24

弘法大師御廟 燈籠堂 春日局墓 織田信長墓 豊臣秀吉墓 中の橋 奥の院前バス停 奥の院駐車場 奥の院 戒堂堂

御廟橋 中の橋案内所 高野山宿坊協会 このあたりには宿坊が並んでいる 高野山大学 高野郵便局 高野山 高野郵便局 このあたりには土産物屋が並んでいる

金剛峯寺 壇上伽藍

トイレ 集会場

スタンプ1 西光寺・学文路菴堂

↑学文路駅
 西光寺 学文路菴堂
 西光寺 駐車場
 第三の地藏 ←

スタンプ1
西光寺・学文路菴堂

スタンプ2 日輪寺

↑第四の地藏
 急な下り坂
 ●日輪寺
 県道
 ↓第五の地藏

スタンプ2
日輪寺

スタンプ3 極楽橋

極楽橋駅 →
 石柱

スタンプ3
極楽橋

スタンプ4 女人堂

←バス専用道路 高野山駅へ
 バス停
 トイレ
 女人道 階段 地藏
 女人道

スタンプ4
女人堂

スタンプ5 定福寺

↑紀ノ川
 定福寺
 八幡宮
 修行大師像
 九重塔

スタンプ5
定福寺

スタンプ6 久保田和の地藏

↑市平橋
 久保田和の地藏
 黒河峠ルート
 粉撞ルート
 校舎
 トイレ
 集会場

スタンプ6
久保田和の地藏

※久保小学校跡のトイレは土・日・休日のみ利用可 (12月~3月の期間は利用不可)

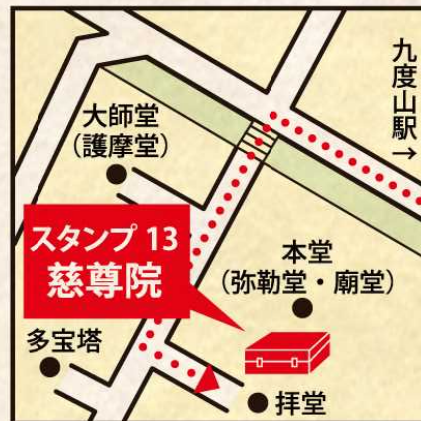
スタンプ7 大滝口女人堂跡



スタンプ8 大滝集落



スタンプ13 慈尊院



スタンプ14 丹生官省符神社



スタンプ9 大股登山口



スタンプ10 はなぞの温泉「花圃の里」



スタンプ15 丹生都比売神社



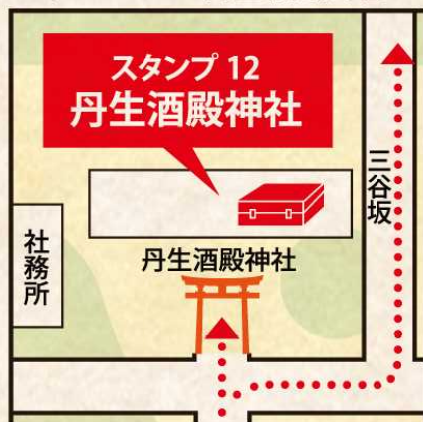
スタンプ16 神田地蔵堂



スタンプ11 高野豆腐伝承館



スタンプ12 丹生酒殿神社



スタンプ17 矢立茶屋



スタンプ18 大伽藍



スタンプ19 奥之院



南海高野線学文路駅（橋本市）～女人堂（高野町）



南海高野線橋本駅（橋本市）～奥之院（高野町）



高野三山・女人道



はなぞの温泉「花圃の里」(かつらぎ町)～大門・龍神口(高野町)



小代下(五條市)～奥の院(高野町)



妙寺駅(かつらぎ町)～丹生都比売神社(かつらぎ町)

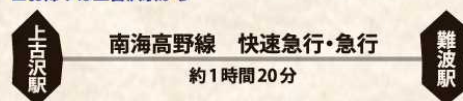


南海高野線九度山駅（九度山町）～南海高野線上古沢駅（九度山町）

■大阪方面からスタート地点まで



■お帰りは上古沢駅から




南海高野線上古沢駅（九度山町）～壇上伽藍（高野町）

■大阪方面からスタート地点まで



■高野山からの大阪方面へ




※快速急行・急行の場合、「極楽橋駅」から「難波駅」まで約1時間35分

壇上伽藍（高野町）～大師御廟（高野町）

■大阪方面からスタート地点まで



■高野山からの大阪方面へ



※快速急行・急行の場合、「極楽橋駅」から「難波駅」まで約1時間35分

和歌山県街道マップ

歩行ルートや時間、高低差などを確認できます。
PDF版のダウンロードはこちらから。

街道マップ 和歌山

検索



ウォーキングナビ

コースを選んで、出発日時を選ぶだけ。
アクセスやウォーキング情報を
“カンタン”検索できます！

熊野古道ウォーキングナビ

検索




高野七口押印帳 踏破記念品のプレゼント



Stamp Book Memorial Goods

高野七口押印帳スタンプラリーにおいて、すべてのスタンプを押していただいた方に「高野七口踏破証明書」と記念品をプレゼントいたします。

『高野・熊野』 和歌山四参詣道 スーパー “超”完全踏破証明書を進呈!!



「熊野古道中辺路押印帳」「熊野古道大辺路押印帳」「熊野古道紀伊路押印帳」「高野七口押印帳」の計92箇所のスタンプを集めていただいた方に和歌山県知事から『高野・熊野』和歌山四参詣道“超”完全踏破証明書を進呈いたします。

また、“超”完全踏破証明書を発行した方の中から、和歌山県内の温泉旅館・ホテルペア宿泊券を年2回、抽選でそれぞれお一人様にプレゼントいたします。

※詳しくはホームページをご覧ください。

熊野古道 押印帳

検索



各観光地のお問い合わせ

橋本市シティセールス推進課	☎0736(33)1111
橋本市観光協会	☎0736(33)3552
かつらぎ町観光協会	☎0736(22)0300
九度山町観光協会	☎0736(54)2019
高野町観光振興課	☎0736(56)2780
(一社)高野町観光協会	☎0736(56)2468
(一社)高野山宿坊協会	☎0736(56)2616
奈良県野迫川村産業課	☎0747(37)2101

和歌山県に関するお問い合わせ

和歌山県観光振興課(押印帳送付先)	☎ 073(441)2424
観光交流課	☎ 073(441)2785
(公社)和歌山県観光連盟	☎ 073(422)4631

〒640-8585 和歌山市小松原通1丁目1番地 FAX 073(432)8313
わかやま観光情報ホームページ <http://www.wakayama-kanko.or.jp/>



氏名

性別

男 ・ 女

年齢

歳

住所 〒

電話番号